


Wykaz przejechanych przez Blanę tras rowerowych do Kolarskiej Odznaki Turystycznej PTTK w stopniu mała brązowa				
Lp	Data:	Trasa przejazdu	Długość trasy	Punkty
1	13.10.2019r.	Stalowa Wola (SDK- ul. Wojska Polskiego- Przed-szkole nr 15/Głosowanie w wyborach- ul. Obrońców Westerplatte- Klasztor Kapucynów- rondo k/Biedronki- obok Kościoła Farnego w Rozwadowie- ul. Podskarpowa- obok C.H. Vivo- Błonia nad Sanem- most na Sanie- ul. Czarnieckiego- rondo- ul. Krzywa-Skatepark/MKT- stadion lekkoatletyczny- ul. Staszica/LO- ul. Mickiewicza- Park Miejski/Park Linowy- ul. Okulickiego/Biedronka- niedaleko C.H. Prima- miejsce z kulami- SDK)	12 [km]	10
2	27.10.2019r.	Stalowa Wola (SDK- KEN/wiadukt- ul. Handlowa/ Galeria Stal/Centrum- ul. Przemysłowa- Mrówka- Os. Piaski [ul. Sikorskiego- ul. Torowa- stadion San- ul. Jałowcowa- ul. Jodłowa- ul. Składowa- ul. Świerkowa- przejazd kolejowy]- ul. Sandomierska- Charzewice [ul. Lipowa- Park podworski w Charzewicach]- ul. Podskarpowa- ul. Chopina- ul. Okulickiego- ul. Obr. Westerplatte- ul. Wojska Polskiego- SDK)	15,00 [km]	10
3	26.04.2020r.	Stalowa Wola (ul. Okulickiego/SDK- wiadukt- Zajazd „Sezam”) - Edukacyjno- ekologiczna ścieżka pieszo-rowerowa „Rozwadów” (ścieżka równoległa do trasy Stalowa Wola- Jamnica- Tarnobrzeg, a potem prostopadle do tej trasy zmierza do Obojnej)- Obojna (Pasieka/staw)- Obojna (Zaosie)- Kotowa Wola - Zbydniów (Cegielnia/ul. Modrzewiowa)- Zbydniów (PKP)	17,00 [km]	10
4	9.05.2020r.	Stalowa Wola (SDK)- Stalowa Wola (Al. Jana Pawła II- rondo- Al. Jana Pawła II- ul. Rozwadowska- rondo przy Biedronce)- Rozwadów (Rynek- ul. 3-go Maja- ul. Mieszka I- ul. Brandwicka)- Stalowa Wola (Charzewice: ul. Topolowa- ul. Starowiejska- ul. Jaśminowa- ul. Ogrodowa)- Stalowa Wola (Sochy)- Stalowa Wola (Pilchów: stacja kolejowa- ul. Królowej Jadwigi)- Turbia (ul. Przemysłowa- ul. Lotników- lotnisko- ul. Lotników-stadion piłkarski- ul. Ostrówek Duży- Zagumnie- przejazd kolejowy)- Obojna- Obojna (Rybówka)- Obojna (Zagórze/stadnina koni)- Agatówka (ul. Centralna- ul. Świerkowa- przejazd kolejowy)- Stalowa Wola (Charzewice: ul. Sandomierska)- Stalowa Wola (Rozwadów: ul. Przedwiośnie- ul. Dąbrowskiego- Dworzec PKP- Wojewódzki Ośrodek Terapii- ul. Targowa- ul. Strażacka- rondo- ul. Klasztorna- ul. Piaskowa- ul. Okrężna- ul. Okulickiego- ul. 11- go Listopada- równoległe do torów kolejowych- pod wiaduktem- stacja kolejowa „Stalowa Wola- Centrum”- Galeria CityPark- Szkoła Integracyjna- SDK)	22,6 [km]	10
5	23.05.2020r.	Stalowa Wola (Centralne: SDK- Al. Jana Pawła II- Pławo: Al. Jana Pawła II - KFC- Konkatedra- ul. Czarnieckiego- Flisaków: ul. Czarnieckiego- rondo- most na rzece San- Zasanie: ul. Czarnieckiego- stacja benzynowa RiA)- Pysznic (Ziarny: ul. Szubargi- ul. Folwarczna- ul. Ziarny)- Stalowa Wola (Sudoły: droga polna)- Pysznic (Rędziny: ul. Rędziny)- Nisko (Zasanie: ul. Zasanie- most kolejowy na Sanie- Podsanie: droga polna- ul. Kościuszki- ul. Podsanie- wzdłuż	22,6 [km]	10

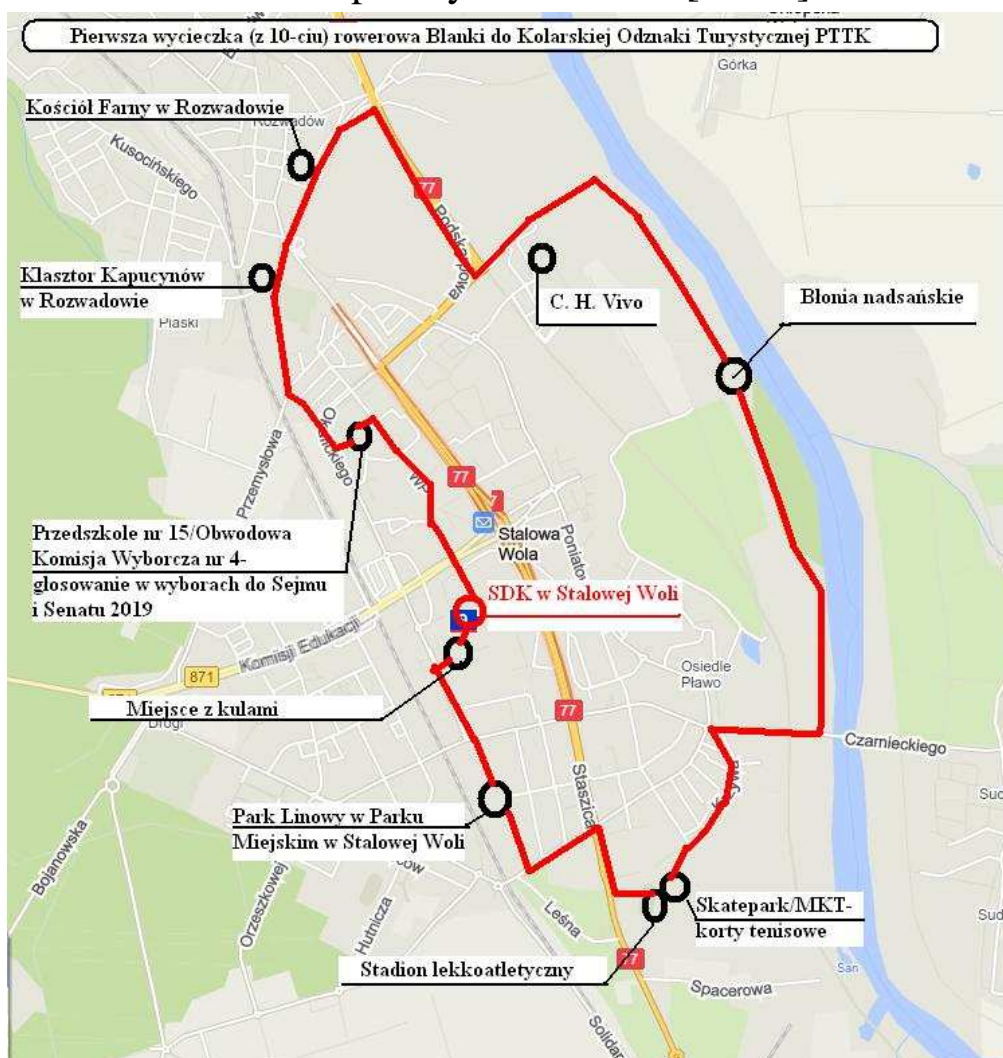
		torów kolejowych- ul. Osiedle: Malce: ul. Sopocka-kościół pw. Matki Bożej Królowej Polski- sklep-skrzyżowanie)- Stalowa Wola (Energetyków: ul. Sosnowa- Hutnik: ul. Sosnowa- ul. Tarnowskiego- kościółek na Hutniku- ul. Chyły- ul. Jagodowa- ul. Wańkowicza- Przedszkole nr 4- ul. Wrzosowa- przejazd kolejowy- Energetyków: ul. Energetyków- Elektrociepłownia- rondo- Spółdzielnia Mleczarska- McDonalds- ul. Leśna- Śródmieście: ul. Skoczyńskiego-Centralne: ul. Popiełuszki- ZUS- Poczta Główna- ul. Floriańska- kościół św. Floriana- Przedszkole nr 9 – Lodziarnia Pod Trampoliną- SDK)		
6	06.06.2020r.	Pysznica (ul. Szubargi/Borek/MZK- rondo- ul. Wolności- kościół- OSP)- fragment szlaku rowerowego Green Velo (na odcinku Pysznica- Zarzecze)- Kłyżów-Zarzecze (ul. Lubelska)- most na rzece San- Raclawice (ul. Zielona- zalew Waldekówka- ul. Nadjeziorze- ul. Piaskowa- ul. Polna)- Nisko (ul. Polna- ul. Rzeszowska- ul. Dworcowa- Dworzec PKP- ul. Kolejowa- ul. Głowackiego- ul. Reymonta/wzdłuż torów kolejowych- ul. Sandomierska boczna/stacja benzynowa Artus/dawne zakłady mięsne w Nisku- Moskale: ul. Sandomierska- wzdłuż torów kolejowych)- Stalowa Wola (Swoły: ul. Wesoła/wzdłuż torów kolejowych- ul. Szkolna-) Stalowa Wola (Energetyków: ul. Energetyków/Elektrociepłownia- przejazd kolejowy- ul. Solidarności- ul. Ofiar Katynia/rondo/KUL- ul. Metalowców/Urząd Skarbowy- rondo- ul. Hutnicza- ul. 1-go Sierpnia- ul. Popiełuszki/Komenda Policji- Park Wodny- ul. Popiełuszki- Al. Jana Pawła II- Centrum 4- stacja benzynowa Lotos- SDK)	27,8 [km]	10
7	12.07.2020r.	Lipa (PKP- ul. Dworcowa- ul. Janowska- kościół św. Anny- skrzyżowanie- ul. Goliszowska)- Goliszowiec-Rzeczycza Długa (stadnina koni)- Brandwica (ul. Reymonta- ul. Polna- ul. Kochanowskiego- ul. Ojca Jana)- Jastkowice (ul. Brandwicka- ul. Armii Krajowej- kościół Przemienienia Pańskiego- szkoła- ul. Mickiewicza- Chłopska Wola- mostek)- wzdłuż wału przeciwpowodziowego- Stalowa Wola (most na Sanie- Błonia Nadszańskie- koło C.H. Vivo- rondo- ul. Podskarpowa- ul. Chopina- ul. Okulickiego/Górka- ul. Wojska Polskiego- ul. Obrońców Westerplatte- przedszkole/głosowanie w wyborach prezydenckich- ul. Okulickiego- ZBR- stacja benzynowa Circle K- pod wiaduktem- Hala Targowa- Galeria Prima- Publiczna Szkoła Podstawowa Integracyjna nr 7- lodziarnia „Pod Trampoliną”) (+2,6km dojazdu rowerem do Dworca kolejowego Stalowa Wola Rozwadów= 36km)	33,5 [km]	10
8	14.08.2020r.	Agatówka (MKS)- Turbia- Zbydniów- Zaleszany-Gorzyce- Trześń- Sandomierz (PKP)	21,5km	10
9	16.08.2020r.	Zabrze (PKP)- Zabrze- Grębów- Nowy Grębów-Krawce- Stany- Przyszów- Stalowa Wola (Ceimny Kąt)- Stalowa Wola (Emre Kebab) (+2,6km dojazdu rowerem do Dworca kolejowego Stalowa Wola Rozwadów= 45,1km!!!!)	42,5km	10

10	12.09.2020	<p>Rzeszów [Dworzec Kolejowy PKP „Rzeszów Główny”- ul. Grottgera/Dworzec Autobusowy PKP- ul. Grunwaldzka- okrągły mostek nad drogą- Al. J. Piłsudskiego- Ogrody Bernardyńskie/Pomnik Czynu Rewolucyjnego- Urząd Wojewódzki- ul. Grunwaldzka- ul. Kościuszki- Rynek/Ratusz/Studnia- ul. Kościuszki- Wieża farna- ul. 3 Maja- Pomnik wokalisty i kompozytora T. Nalepy- Kościół św. Krzyża- ul. Jagiellońska- ul. Lisa- Kuli/Galeria Graffica- rondo Pakośława- ul. Ciepłińskiego/Park Jedności Polonii z Macierzą/fontanna/pomnik gen. W. Sikorskiego- ul. ks. Jałowego- Liceum i Gimnazjum sióstr Prezentek- II Liceum Ogólnokształcące- przejazd kolejowy- ul. Wypiańskiego- ul. Spokojna- ul. Akacyjowa- ul. Jodłowa/ul. Grabowa- ul. Akacyjowa- ul. Boya- Żeleńskiego- ul. Hanasiewicza- przejazd kolejowy- ul. Wincentego Pola/Politechnika Rzeszowska: budynek A (Wydział Elektrotechniki i Informatyki/dawny Rektorat PRZ , budynek B, budynek C (Wydział Budowy Maszyn i Lotnictwa: Katedra Nauki o Materiałach, Katedra Technik Wytwarzania i Automatyzacji, Laboratorium Badań dla przemysłu lotniczego)- Budynek D- ul. Skłodowskiej- Curie- ul. Dąbrowskiego- Wydział Muzyki UR/fontanna- Społem- Pod Arkadami- Park Inwalidów Wojennych- ul. Dominikańska- Kościół Św. Jacka- Al. Powstańców Warszawy- Politechnika Rzeszowska: Wydział Chemiczny, Budynek O, DS Ikar, DS. Akapit, Grzybek, ścieżka rowerowa i deptak prawą stroną amfiteatru, Preinkubator Akademicki, park z siłownią na wolnym powietrzu, Wydział Budowy Maszyn i Lotnictwa/Wydział Zarządzania, Wydział Matematyki i Fizyki Stosowanej, Pomnik Ignacego Łukasiewicza patrona PRz przy Wydziale Zarządzania, droga za nowym rektoratem PRz i Biblioteką PRz, bok kina Helios, Regionalne Centrum Dydaktyczno- Konferencyjne i Biblioteczno- Administracyjne Politechniki Rzeszowskiej/obecny rektorat Politechniki Rzeszowskiej (kopuła w kształcie kropli wody) /Biblioteka PRz- Al. Powstańców Warszawy- Kino Helios- ul. Hetmańska- Stadion Miejski „Stal”- Biedronka- Bulwary WSK Rzeszów- ul. Żeglarska- ścieżka rowerowa wzdłuż rzeki Wisłok- pod wiaduktem- Bulwar Adama Kowalskiego- pole golfowe, plac zabaw- kawiarnia „Przystań” i przystań z placem zabaw- ścieżka rowerowa wzdłuż rzeki Wisłok- Bulwar Adama Kowalskiego- pole golfowe- pod wiaduktem- Bulwar WSK Rzeszów- ścieżka rowerowa wzdłuż rzeki Wisłok- pomnik WSK- rzeźba Lot- pod Mostem Karpackim/zapora i elektrownia wodna- bulwary nad rzeką Wisłok- Park Kultury i Wypoczynku- fontanna- most rowerowy nad Wisłokiem, fontanna- pomnik S. Nitki- ścieżka rowerowa na bulwarach nad rzeką Wisłok- Most Zamkowy- park linowy- ścieżka rowerowa na bulwarach nad rzeką Wisłok- Most G. Narutowicza/Most Tęczowy- ul. Naruszewicza- ul. Szopena/Wojewódzki Szpital Specjalistyczny- ul. Naruszewicza- Plac Targowy- ul. Kreczmera- Ul. Gałęzowskiego- Biuro Wystaw Artystycznych/Dawna Synagoga- ul. Bożnicza- ul. Jana III Sobieskiego- Plac ofiar Getta/Pomnik Wdzięczności Armii Czerwonej- ul.</p>	18,5km	10
----	------------	--	--------	----

		Kopernika- Bristol- Plac Farny/Kościół Farny- ul. 3-go Maja- Kino „Zorza”- „Lody Myszki”- ul. Zygmuntowska- ul. Jagiellońska- ul. 3-go Maja- Wieża farna- ul. Grunwaldzka- ul. Jana III Sobieskiego- ul. Asnyka- ul. Grotgera- Dworze Kolejowy „Rzeszów Główny”]		
		Suma=	233km!	100

Kolarska Odznaka Turystyczna PTTK KOT w stopniu mała brązowa zdobyta!!!!

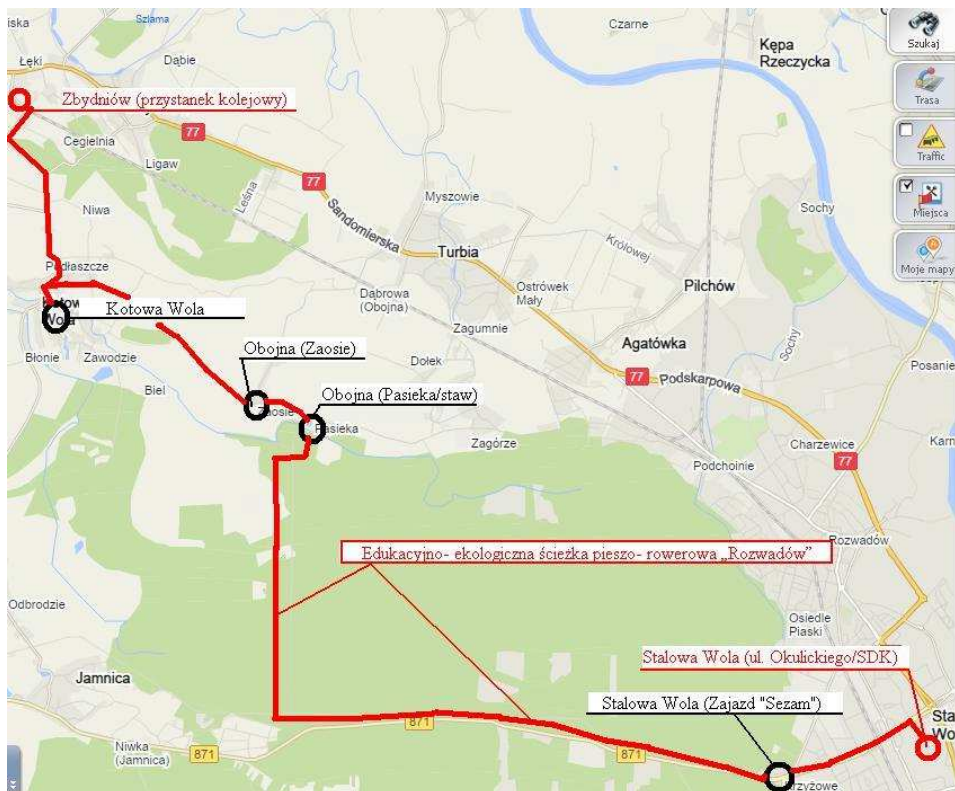
Mapa- wycieczka nr 1 [12km]:



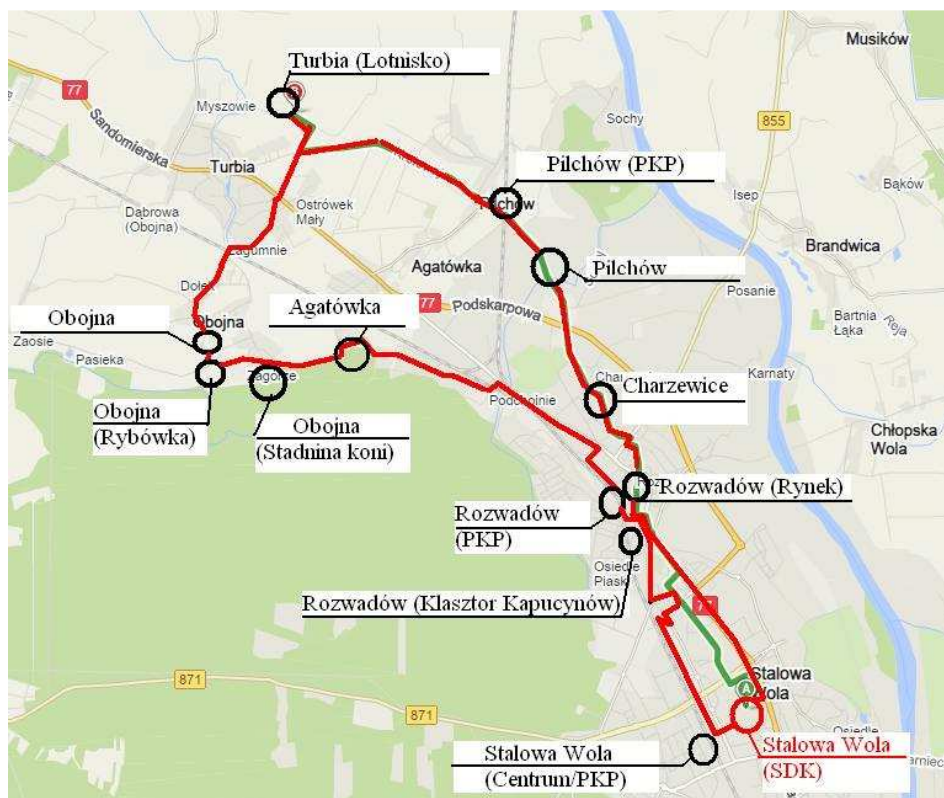
Mapa- wycieczka nr 2 [15km]:



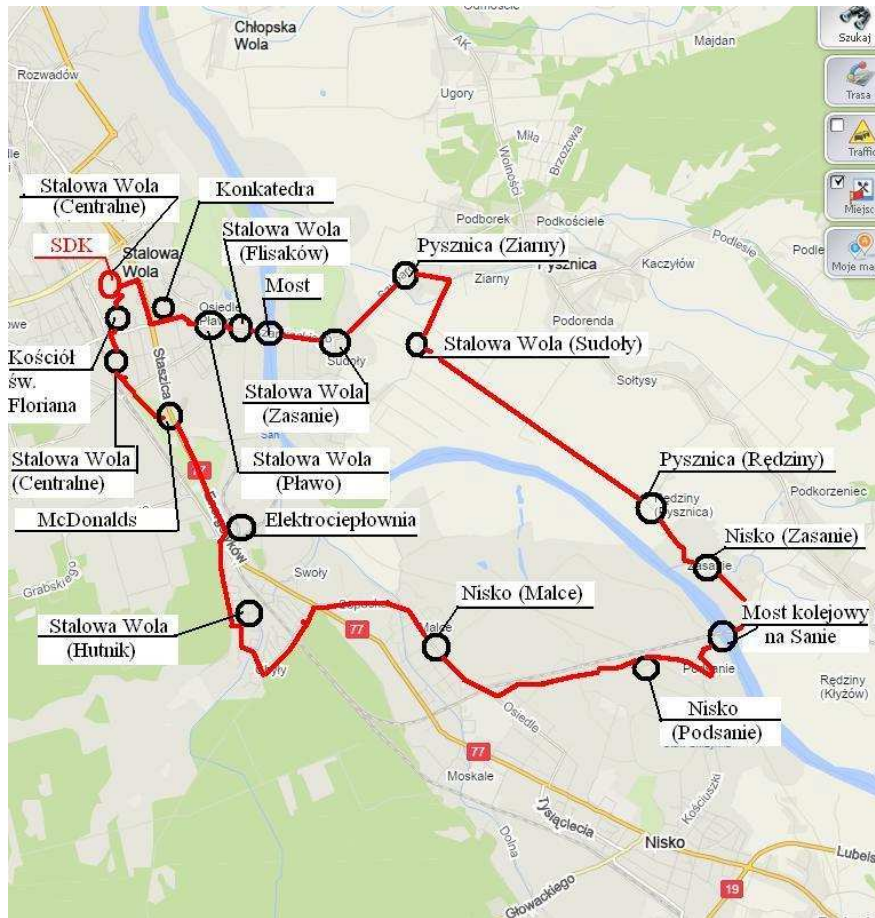
Mapa- wycieczka nr 3 [17km]:



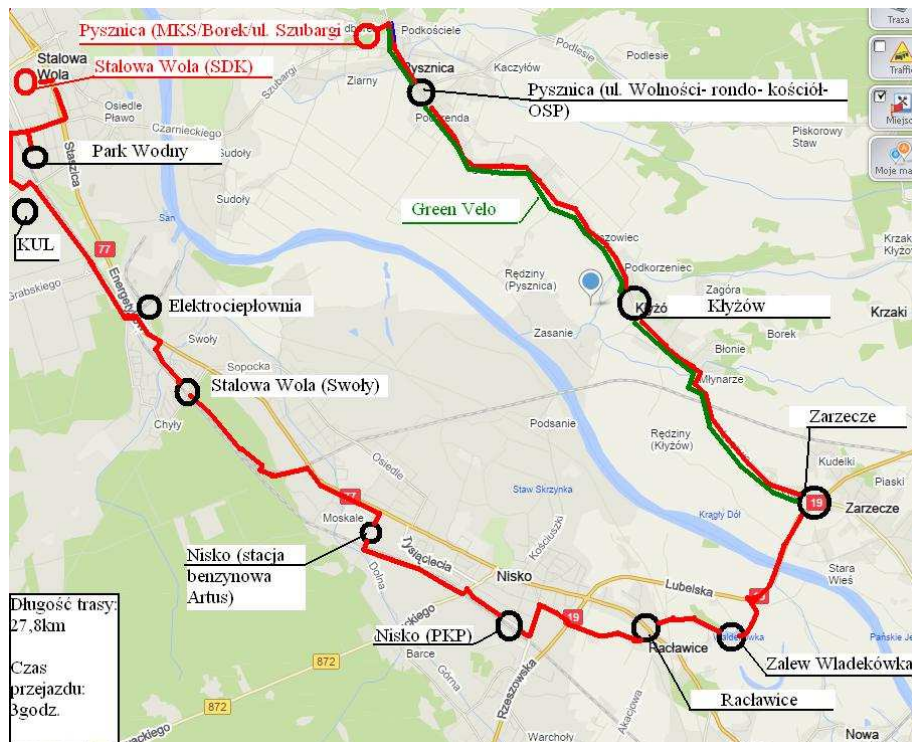
Mapa- wycieczka nr 4 [22,6km]:



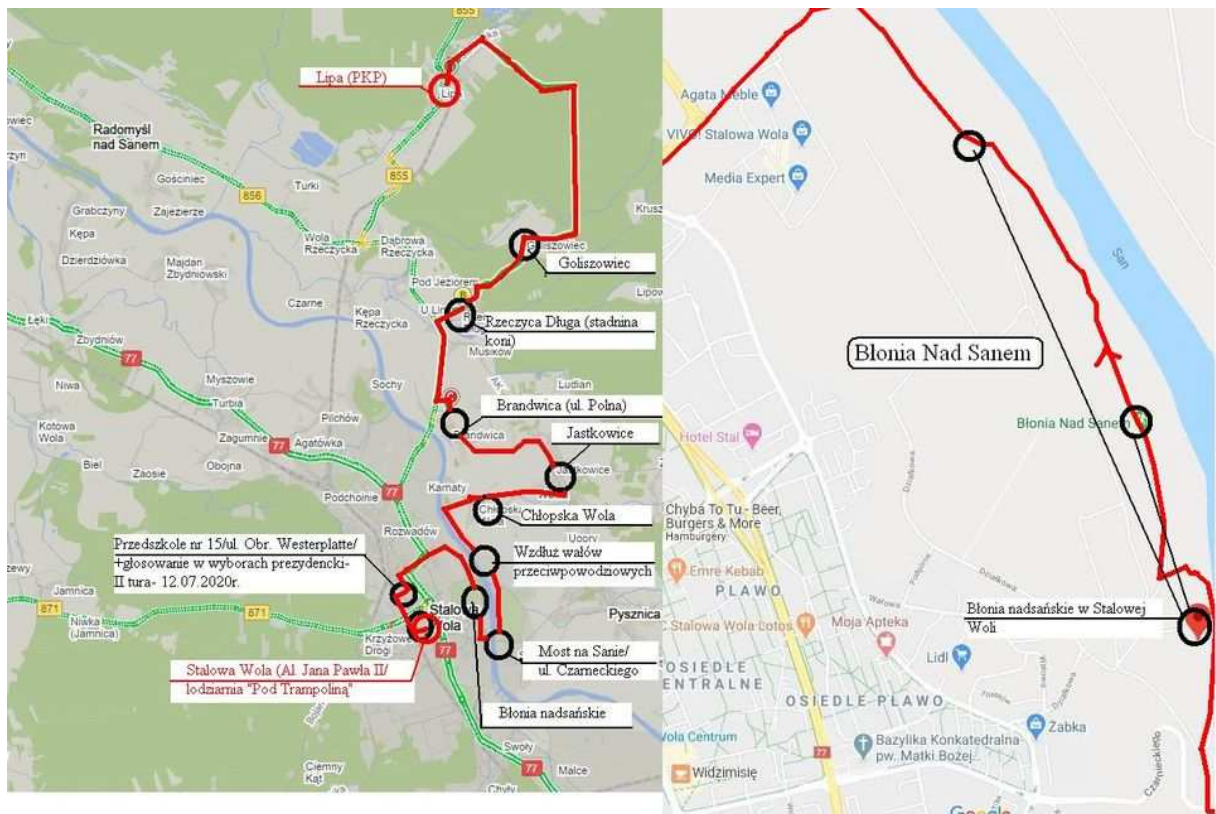
Mapa- wycieczka nr 5 [22,6km]:



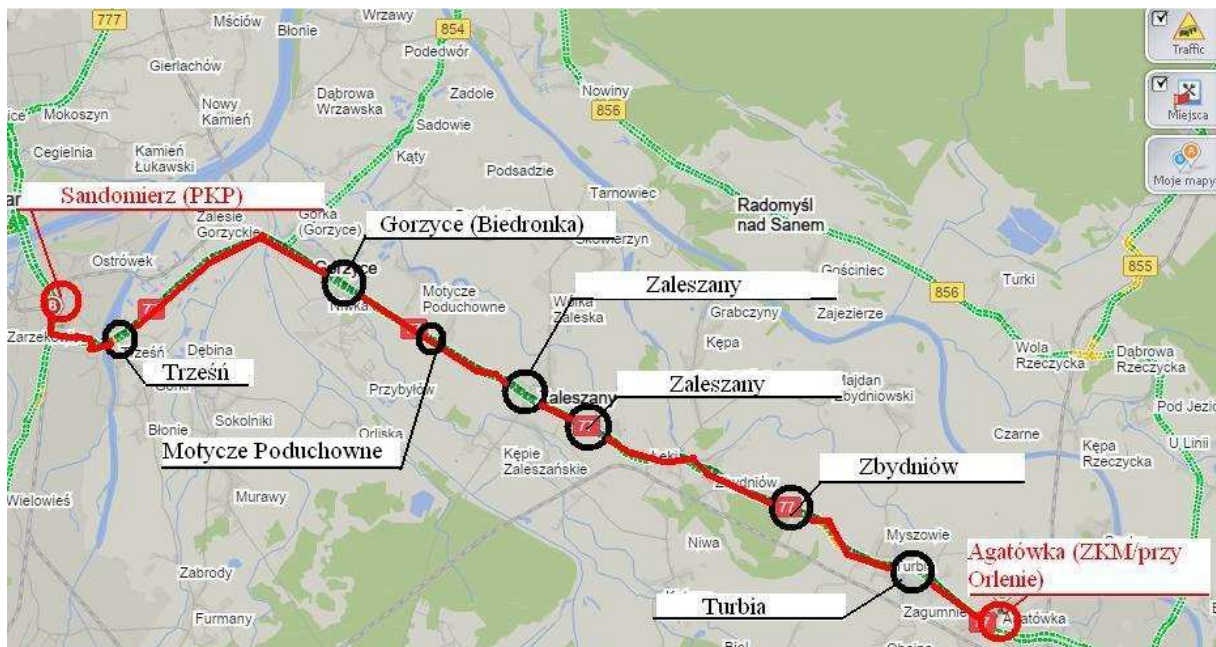
Mapa- wycieczka nr 6 [27,8km]:



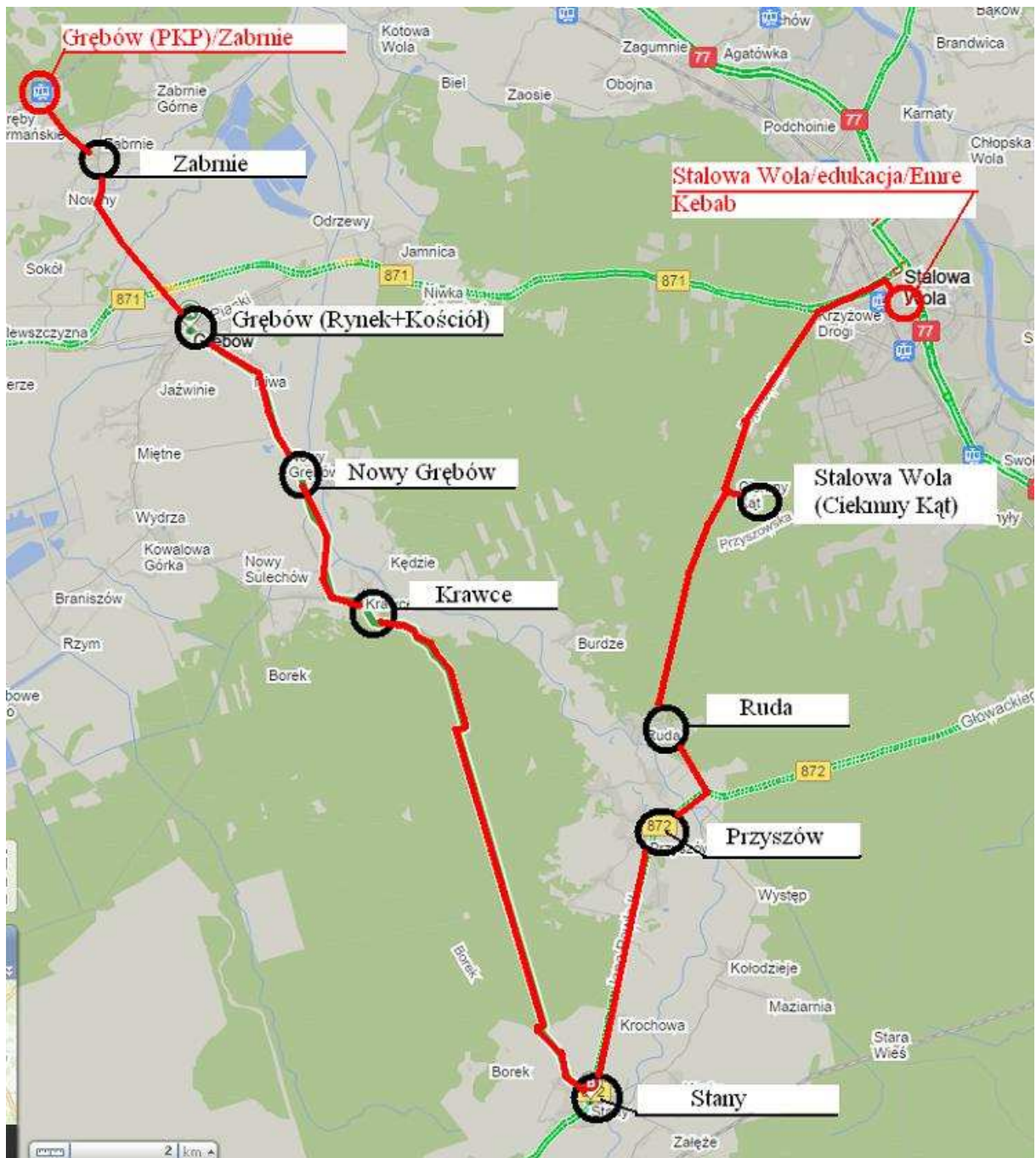
Mapa- wycieczka nr 7 [33,5km]:



Mapa- wycieczka nr 8 [21,5km]:



Mapa- wycieczka nr 9 [42,5km]:



Mapa- wycieczka nr 10 [18,5km]:

