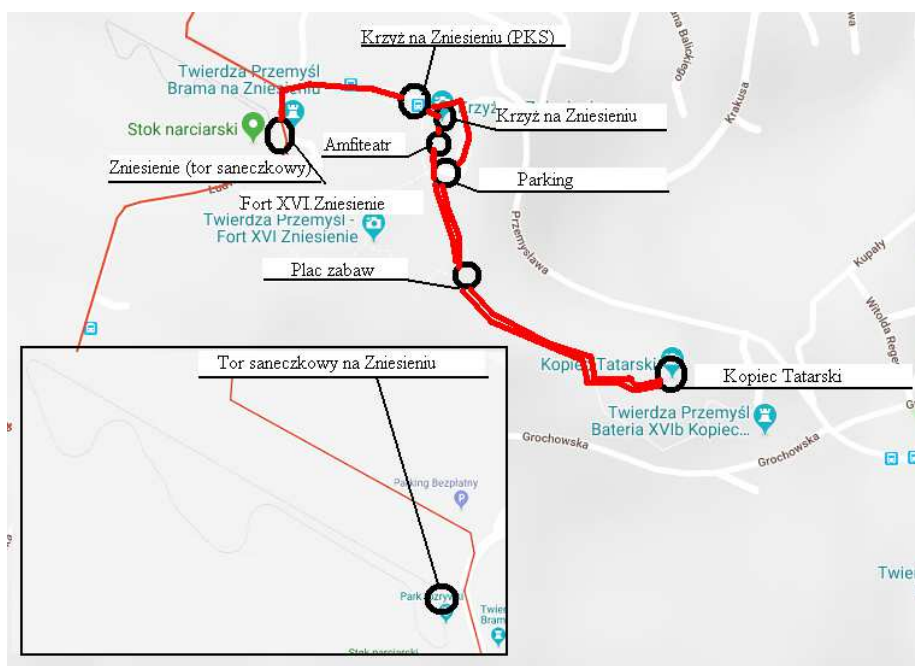
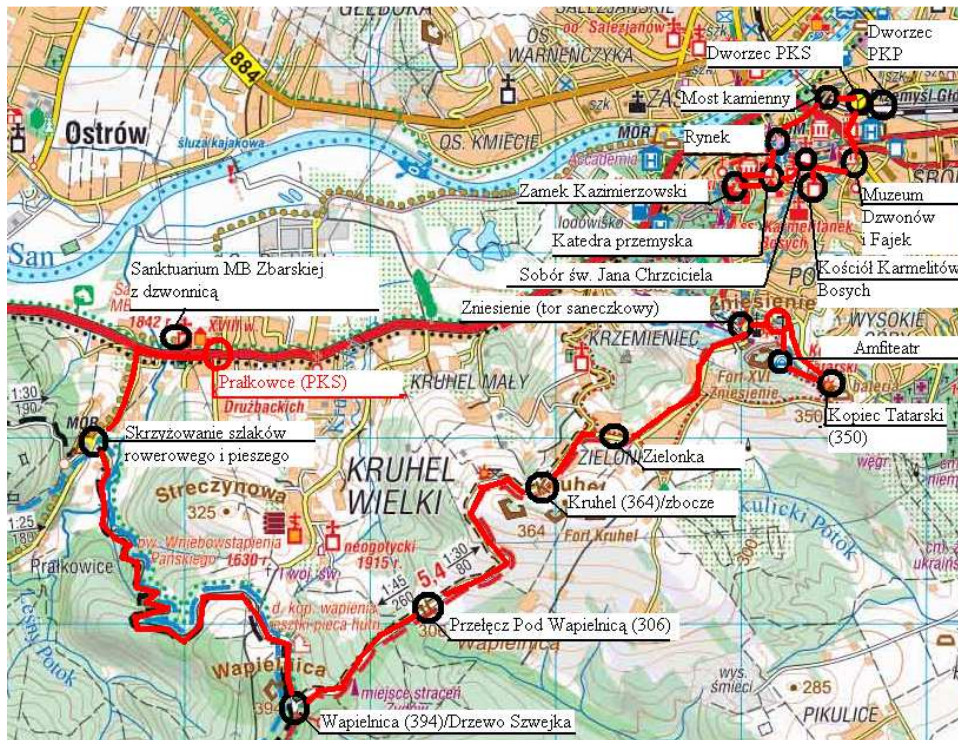


POGÓRZE PRZEMYSKIE:

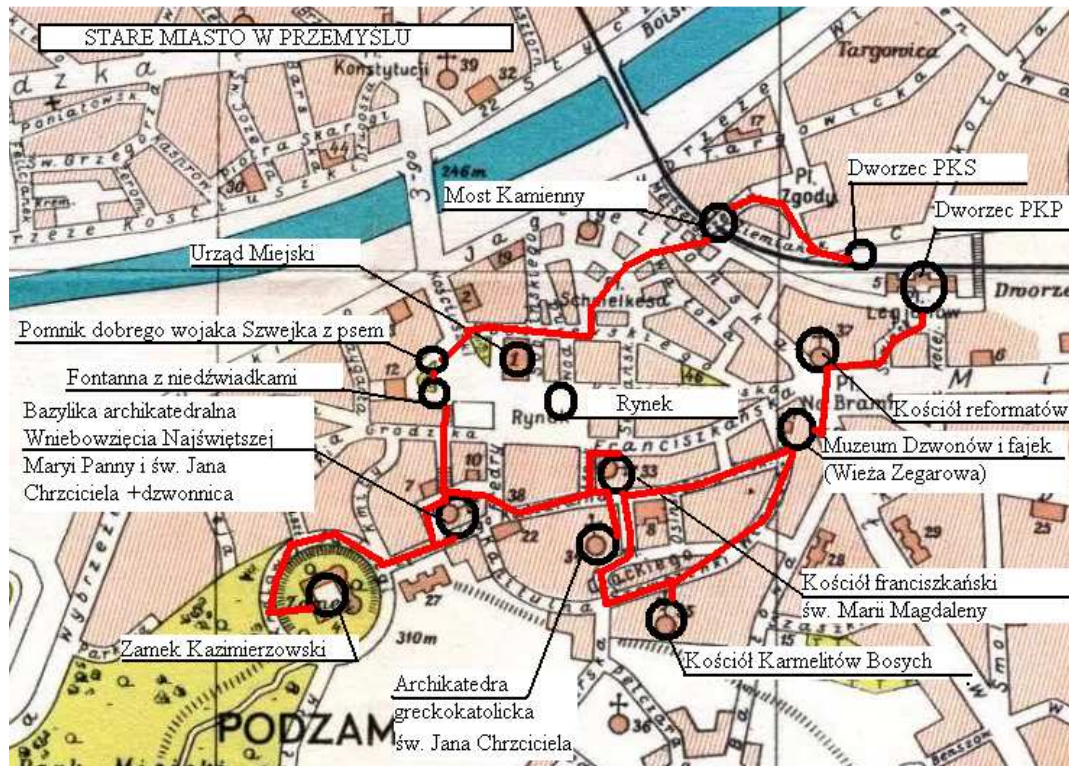
Prątkowce (cmentarz/PKS- Sanktuarium Matki Bożej Zbarskiej (1842) z dzwonnica- most na prątkowskim Potoku)- bez szlaku- szlak czarny/niebieski- Wapielnica (394)/Drzewo Szwejka)- szlak czerwony- Przełęcz Pod Wapielnicą (306)- Kruhel (364)/zbocze- Zielonka- Zniesienie (365)/tor saneczkowy- bez szlaku- (Przemysł/ul. Przemysława)- bez szlaku obok Krzyża Zawierzenia na Zniesieniu- bez szlaku- parking- amfiteatr- plac zabaw- Kopiec Tatarski (350)- bez szlaku- plac zabaw- amfiteatr- Krzyż Zawierzenia- na Zniesieniu- przystanek autobusowy koło Krzyża Zawierzenia
Odległość: 8,4km Przewyższeń: 298m Czas przejścia: 4godz. GOT=11



PRZEMYSŁ:

Dworzec PKP- Kościół Reformatów- Muzeum Dzwonów i Fajek z placem z fontanną- ul. Władycze- Kościół Karmelitów Bosych (św. Teresy)- Archikatedra greckokatolicka św. Jana Chrzciciela (Sobór)- Kościół franciszkański św. Marii Magdaleny- Bazylika archikatedralna Wniebowzięcia Najświętszej Maryi Panny i św. Jana Chrzciciela i dzwonnica (wejście na dzwonnice)- Muzeum Dzwonów i Fajek (wnętrze z wejściem na wieżę zegarową)- Zamek Kazimierzowski- Rynek z Urzędem Miasta- Fontanna z niedźwiadkami- Pomnik dobrego wojaka Szwejka z psem- Kamienny Most- Dworzec PKS

Odległość: 7km Czas przejścia: 5godz.



Pomnik dobrego wojaka Szwejka

Jeśli chwycisz Józefa Szwejka za:

1. Czapkę - będziesz mądry
2. Nos - będziesz szczęśliwy
3. Pagony - awansujesz
4. Fajkę - radość dla kobiety
5. Kufel - nie będziesz spragniony
6. Buty - nie wykopią Cię z pracy
7. Uszy ! - zostaniesz uznany za szpiega

Uwaga! Możesz skorzystać z jednej dobroczynnej opcji

Pomnik dobrego wojaka Szwejka znajduje się na rynku w Przemyslu. Przedstawia on postać Szwejka siedzącego na skrzynce amunicji, który w lewej ręce trzyma kufel z piwem, a w prawej fajkę. Autorem pomnika jest rzeźbiarz Jacek Szpak. Został odsłonięty latem 2008 roku.

W czasie Manewrów Szwejkowskich w 2016 r. odsłonięto **pieska**, którego miseczek systematycznie zapełnia się grosikami wrzucanymi przez turystów.